



Gemeinde
Osterberg

Markt
Babenhhausen

Erschließungsgebiet A
(mind. 100 Mbit/s)
Teilerschließungsgebiet 1
Hauptgebäude mit Hausnummer
Anzahl: 1
Grundstücke mit Hausnummer
Anzahl: 0

Gemeinde
Pleiß

Gemeinde
Winterrieden

WINTERRIEDEN

Erschließungsgebiet A
(mind. 100 Mbit/s)
Teilerschließungsgebiet 2
Hauptgebäude mit Hausnummer
Anzahl: 1
Grundstücke mit Hausnummer
Anzahl: 0




Gemeinde
Boos

Gesamtübersicht Anschlüsse
(Gebäude und Grundstücke mit Hausnummern)
Mögliche Endkunden in allen Erschließungsgebieten

- mind. 30 / 50 Mbit/s Hauptgebäude: 0
- mind. 100 Mbit/s Anschlüsse Hauptgebäude: 2
- mind. 100 Mbit/s Anschlüsse Grundstücke: 0

Quelle: Bayerische Vermessungsverwaltung

Bandbreiten im Down-/Upload

-  15 Mbit/s / 1 Mbit/s und weniger
-  16 Mbit/s / 1 Mbit/s
-  30 Mbit/s / 2 Mbit/s und mehr*
*kein weißer NGA Fleck

Geobasisdaten © Bayerische Vermessungsverwaltung 2013

--- vorläufige(s)
Erschließungsgebiet(e)
— Gemeindegrenzen

Quelle: Bundesministerium für Verkehr und digitale Infrastruktur - Stand: 05.05.2015 und andere Quellen

**Vorläufige(s)
Erschließungsgebiet(e)**
Beginn Auswahlverfahren

QR-Code zu unserer
Webseite:



Breitbandberatung Bayern GmbH
Alois-Senefelder-Straße 16 • 92318 Neumarkt i.d.OPf.
Tel.: 09181/406 13 33 • Fax: 09181/406 13 34
www.breitbandberatung.de
buero@breitbandberatung.de

Gemeinde Winterrieden
PLZ: 87785
**Vorläufige(s)
Erschließungsgebiet(e)**

Erstelldatum: 09.03.2016 Zeichner: Sußbauer A2